


Утверждаю
Руководитель УСЗН



Бочагова С.В.

2017 г.

АКТ ОБСЛЕДОВАНИЯ
объекта социальной инфраструктуры
К ПАСПОРТУ ДОСТУПНОСТИ ОСИ
№ 155

Кемеровский район
Наименование территориального
образования субъекта РФ

« 14 » 03 2017 г.

1. Общие сведения об объекте

- 1.1. Наименование (вид) объекта **муниципальное бюджетное общеобразовательное учреждение «Звездненская средняя общеобразовательная школа» Кемеровского муниципального района (дошкольные группы)**
 - 1.2. Адрес объекта **Кемеровская область, Кемеровский район, поселок Звездный, ул. Школьная, 10**
 - 1.3. Сведения о размещении объекта:
 - отдельно стоящее здание 2 этажа, **1198,5 кв.м.**
 - наличие прилегающего земельного участка (да, нет); **0,74 га**
 - 1.4. Год постройки здания **1969**, последнего капитального ремонта **нет**
 - 1.5. Дата предстоящих плановых ремонтных работ: текущего – **апрель 2017г. (ремонт кровли), июнь 2017г. (ремонт помещений), капитального- не планируется**
- Сведения об организации, расположенной на объекте**
- 1.6. Название организации (учреждения), (полное юридическое наименование – согласно Уставу, краткое наименование) **муниципальное бюджетное общеобразовательное учреждение «Звездненская средняя общеобразовательная школа» Кемеровского муниципального района (дошкольные группы)**
 - 1.7. Юридический адрес организации (учреждения) **Кемеровская область, Кемеровский район, ул. Школьная, 9**
 - 1.8. Основание для пользования объектом **оперативное управление**
 - 1.9. Форма собственности (государственная, негосударственная) - **государственная**
 - 1.10. Территориальная принадлежность (федеральная, региональная) - **муниципальная**
 - 1.11. Вышестоящая организация (наименование) **Управление образования администрации Кемеровского муниципального района**
 - 1.12. Адрес вышестоящей организации, другие координаты г. **Кемерово, ул. Терешковой, 30-А**

2. Характеристика деятельности организации на объекте (по обслуживанию населения)

- 2.1 Сфера деятельности: (здравоохранение, образование, социальная защита, физическая культура и спорт, культура, связь и информация, транспорт, жилой фонд, потребительский рынок и сфера услуг, другое) - **дошкольное образование**
- 2.2 Виды оказываемых услуг **образовательные услуги;**
- 2.3 Форма оказания услуг: (на объекте, с длительным пребыванием, в т.ч. проживанием, на дому, дистанционно) — **на объекте;**

- 2.4 Категории обслуживаемого населения по возрасту: (дети, взрослые трудоспособного возраста, пожилые; все возрастные категории) - **дети**
- 2.5 Категории обслуживаемых инвалидов: (инвалиды, передвигающиеся на коляске; инвалиды с нарушениями опорно-двигательного аппарата; нарушениями зрения) — **нет**.
- 2.6 Плановая мощность: посещаемость (количество обслуживаемых в день), вместимость, пропускная способность — **124 воспитанника**.
- 2.7 Участие в исполнении индивидуальной программы реабилитации (ИПР) инвалида, ребенка-инвалида (да, нет) - **нет**

3. Состояние доступности объекта

- 3.1 Путь следования к объекту пассажирским транспортом: **подвоз воспитанников осуществляется родителями**
(описать маршрут движения с использованием пассажирского транспорта)
автобус №120 (д.п. Центральный г.Кемерово – п.Благодатный — п. Звездный).
наличие адаптированного пассажирского транспорта к объекту: **нет**
- 3.2 Путь к объекту от остановки автобуса:
- 3.2.1 расстояние до объекта от остановки транспорта **100 м**
- 3.2.2 время движения (пешком) **не более 5 мин**
- 3.2.3 наличие выделенного от проезжей части пешеходного пути (да, нет) - **да**.
- 3.2.4 Перекрестки:**нет**.
- 3.2.5 Информация на пути следования к объекту: (визуальная, акустическая, тактильная, нет) - **визуальная**
- 3.2.6 Перепады высоты на пути: (нет; есть – описать) - **нет**

3.3 Организация доступности объекта для инвалидов – форма обслуживания*

№№ п/п	Категория инвалидов (вид нарушения)	Вариант организации доступности объекта (формы обслуживания)*
1.	Все категории инвалидов и мобильных групп населения (МГН)	
	<i>в том числе инвалиды:</i>	
2	передвигающиеся на креслах-колясках	ВНД
3	с нарушениями опорно-двигательного аппарата	ДУ
4	с нарушениями зрения	ДУ
5	с нарушениями слуха	ДУ
6	с нарушениями умственного развития	А

* - указывается один из вариантов: «А», «Б», «ДУ», «ВНД» («А» - полная доступность всех зон и помещений, «Б» - выделены для обслуживания инвалидов специальные участки и помещения. «ДУ» - обеспечена условная доступность: помощь сотрудника организации в учреждении, либо услуги предоставляются на дому или дистанционно, «ВНД» - временно недоступно: доступность не организована).

3.4 Состояние доступности основных структурно-функциональных зон

№ №	Основные структурно-функциональные зоны	Состояние доступности, в том числе для	Приложение

п \ ш		основных категорий инвалидов**	№ на плане	№ на фото
1	Территория, прилегающая к зданию (участок)	ДП-В		
2	Вход (входы) в здание (расширены и обозначены кругами желтого цвета)	ДЧ-И (г, о, у)		
3	Путь (пути) движения внутри здания (в т.ч. пути эвакуации)	ДУ		
4	Зона целевого назначения здания (целевого посещения объекта)	ДУ		
5	Санитарно-гигиенические помещения (дверь обозначена кругом желтого цвета)	ДЧ-И (с, г, о, у)		
6	Система информации и связи (на всех зонах)	ДУ		
7	Пути движения к объекту (от остановки транспорта)	ДП-В		

**Указывается: ДП-В - доступно полностью всем; ДП-И – доступно полностью избирательно (указать категории инвалидов); ДЧ-В - доступно частично всем; ДЧ-И – доступно частично избирательно (указать категории инвалидов); ДУ - доступно условно, ВНД – временно недоступно

3.5. ИТОГОВОЕ ЗАКЛЮЧЕНИЕ о состоянии доступности объекта социальной инфраструктуры (ОСИ):

Объект доступен условно, помощь сотрудника учреждения.

4. Управленческое решение

4.1. Рекомендации по адаптации основных структурных элементов объекта

№№ п \ ш	Основные структурно-функциональные зоны объекта	Рекомендации по адаптации объекта (вид работы)*
1	Территория, прилегающая к зданию (участок)	не нуждается
2	Вход (входы) в здание	ТСР
3	Путь (пути) движения внутри здания (в т.ч. пути эвакуации)	ТСР
4	Зона целевого назначения здания (целевого посещения объекта)	ТСР
5	Санитарно-гигиенические помещения	ТСР
6	Система информации на объекте (на всех зонах)	ТСР
7	Пути движения к объекту (от остановки транспорта)	не нуждается
8	Все зоны и участки	ТСР

*- указывается один из вариантов (видов работ): не нуждается; ремонт (текущий, капитальный); индивидуальное решение с техническими средствами реабилитации (ТСР); технические решения невозможны – организация альтернативной формы обслуживания

4.2. Период проведения работ в рамках исполнения ведомственных целевых программ (указывается наименование документа: программы, плана)

В рамках исполнения распоряжения администрации Кемеровского муниципального района от 12.12.2016 №464-р «Об утверждении плана мероприятий («Дорожная карта») по повышению значений показателей доступности для инвалидов объектов и услуг в приоритетных сферах жизнедеятельности инвалидов и других маломобильных групп населения Кемеровского муниципального района на 2016-2020 годы».

4.3. Ожидаемый результат (по состоянию доступности) после выполнения работ по адаптации: ДП-И

Оценка результата исполнения программы, плана (по состоянию доступности): **соответствие санитарным правилам и нормам, предъявляемым к групповым помещениям, санитарно – гигиеническим помещениям (туалетным комнатам)**

4.4. Для принятия решения: требуется, не требуется согласование (нужное подчеркнуть)
Имеется заключение уполномоченной организации о состоянии доступности объекта (наименование документа и выдавшей его организации, дата), прилагается _____

4.4.1. согласование на Комиссии

(наименование Комиссии по координации деятельности в сфере обеспечения доступной среды жизнедеятельности для инвалидов и других МГН)

4.4.2. согласование работ с надзорными органами (в сфере проектирования и строительства, архитектуры, охраны памятников, другое - указать)

4.4.3. техническая экспертиза; разработка проектно-сметной документации;

4.4.4. согласование с вышестоящей организацией (собственником объекта);

4.4.5. согласование с общественными организациями инвалидов

_____;

4.4.6. другое

Имеется заключение уполномоченной организации о состоянии доступности объекта (наименование документа и выдавшей его организации, дата), прилагается _____

4.7. Информация может быть размещена (обновлена) на Карте доступности субъекта РФ

zhit-vmeste.ru

(наименование сайта, портала)

5. Особые отметки

ПРИЛОЖЕНИЯ:

Результаты обследования:

- | | | |
|--|----------|----|
| 1. Территории, прилегающей к объекту | на _____ | л. |
| 2. Входа (входов) в здание | на _____ | л. |
| 3. Путей движения в здании | на _____ | л. |
| 4. Зоны целевого назначения объекта | на _____ | л. |
| 5. Санитарно-гигиенических помещений | на _____ | л. |
| 6. Системы информации (и связи) на объекте | на _____ | л. |

Результаты фотофиксации на объекте _____ на _____ л.

Позтажные планы, паспорт БТИ _____ на _____ л.

Другое (в том числе дополнительная информация о путях движения к объекту)


Руководитель
рабочей группы:

Зам. начальника УСЗН по соц. вопросам Валишевская Н.В.
(Должность, Ф.И.О.)



(Подпись)

Члены рабочей группы:

Начальник отдела социальных выплат и льгот Гаврилова О.А.
(Должность, Ф.И.О.)


(Подпись)

Ведущий специалист отдела социальных выплат и льгот Петрова Н.Г.
(Должность, Ф.И.О.)


(Подпись)

В том числе:

представители общественных
организаций инвалидов

Председатель Кемеровского районной организации инвалидов
ООО «Всероссийское общество инвалидов» Погорелко М.В.
(Должность, Ф.И.О.)


(Подпись)

представители организации,
расположенной на объекте


директор ООО Буровик А.Ю.
(Должность, Ф.И.О.)


(Подпись)

_____ (Должность, Ф.И.О.)

_____ (Подпись)

Управленческое решение согласовано «___» _____ 20__ г. (протокол №___)
Комиссией по координации деятельности в сфере формирования доступной среды
жизнедеятельности для инвалидов и других маломобильных групп населения в
Кемеровском муниципальном районе.



ПАСПОРТ ДОСТУПНОСТИ
объекта социальной инфраструктуры (ОСИ)
№ 155

1. Общие сведения об объекте

- 1.1. Наименование (вид) объекта **муниципальное бюджетное общеобразовательное учреждение «Звездненская средняя общеобразовательная школа» Кемеровского муниципального района (дошкольные группы)**
- 1.2. Адрес объекта **Кемеровская область, Кемеровский район, поселок Звездный, ул. Школьная, 10**
- 1.3. Сведения о размещении объекта:
- отдельно стоящее здание **2 этажа, 1198,5 кв.м**
- наличие прилегающего земельного участка (**да, нет**); **0,74 га**
- 1.4. Год постройки здания **1969**, последнего капитального ремонта **нет**
- 1.5. Дата предстоящих плановых ремонтных работ: текущего – **апрель 2017г. (ремонт кровли), июнь 2017г. (ремонт помещений)**, капитального - **не планируется**
- Сведения об организации, расположенной на объекте**
- 1.6. Название организации (учреждения), (полное юридическое наименование – согласно Уставу, краткое наименование) **муниципальное бюджетное общеобразовательное учреждение «Звездненская средняя общеобразовательная школа» Кемеровского муниципального района (дошкольные группы)**
- 1.7. Юридический адрес организации (учреждения) **Кемеровская область, Кемеровский район, ул. Школьная, 9**
- 1.8. Основание для пользования объектом **оперативное управление**
- 1.9. Форма собственности (*государственная, негосударственная*) - **государственная**
- 1.10. Территориальная принадлежность (*федеральная, региональная*) - **муниципальная**
- 1.11. Вышестоящая организация (*наименование*) **Управление образования администрации Кемеровского муниципального района**
- 1.12. Адрес вышестоящей организации, другие координаты **г.Кемерово, ул. Терешковой, д.30-А**

2. Характеристика деятельности организации на объекте (по обслуживанию населения)

- 2.1 Сфера деятельности: (*здравоохранение, образование, социальная защита, физическая культура и спорт, культура, связь и информация, транспорт, жилой фонд, потребительский рынок и сфера услуг, другое*) - **дошкольное образование**
- 2.2 Виды оказываемых услуг **образовательные услуги;**
- 2.3 Форма оказания услуг: (на объекте, с длительным пребыванием, в т.ч. проживанием, на дому, дистанционно) — **на объекте;**
- 2.4 Категории обслуживаемого населения по возрасту: (дети, взрослые трудоспособного возраста, пожилые; все возрастные категории) - **дети**

2.5 Категории обслуживаемых инвалидов: (инвалиды, передвигающиеся на коляске; инвалиды с нарушениями опорно-двигательного аппарата; нарушениями зрения, нарушениями слуха) — **нет**.

2.6 Плановая мощность: посещаемость (количество обслуживаемых в день), вместимость, пропускная способность — **124 воспитанника**.

2.7 Участие в исполнении индивидуальной программы реабилитации (ИПР) инвалида, ребенка-инвалида (да, нет) - **нет**

3. Состояние доступности объекта

3.1 Путь следования к объекту пассажирским транспортом: **подвоз воспитанников осуществляется родителями**

(описать маршрут движения с использованием пассажирского транспорта)

автобус №120 (д.п. Центральный г. Кемерово - п. Звездный - п. Благодатный).

наличие адаптированного пассажирского транспорта к объекту: **нет**.

3.2 Путь к объекту от остановки автобуса:

3.2.1 расстояние до объекта от остановки транспорта **100 м**

3.2.2 время движения (пешком) **не более 5 мин**

3.2.3 наличие выделенного от проезжей части пешеходного пути (да, нет) - **да**.

3.2.4 Перекрестки: **нет**.

3.2.5 Информация на пути следования к объекту: (визуальная, акустическая, тактильная, нет) - **визуальная**

3.2.6 Перепады высоты на пути: (нет; есть – описать) - **нет**

3.3 Организация доступности объекта для инвалидов – форма обслуживания*

№№ п/п	Категория инвалидов (вид нарушения)	Вариант организации доступности объекта (формы обслуживания)*
1.	Все категории инвалидов и маломобильных групп населения (МГН)	
	<i>в том числе инвалиды:</i>	
2	передвигающиеся на креслах-колясках	ВНД
3	с нарушениями опорно-двигательного аппарата	ДУ
4	с нарушениями зрения	ДУ
5	с нарушениями слуха	ДУ
6	с нарушениями умственного развития	А

* - указывается один из вариантов: «А», «Б», «ДУ», «ВНД» («А» - полная доступность всех зон и помещений, «Б» - выделены для обслуживания инвалидов специальные участки и помещения. «ДУ» - обеспечена условная доступность: помощь сотрудника организации в учреждении, либо услуги предоставляются на дому или дистанционно, «ВНД» - временно недоступно: доступность не организована).

3.4 Состояние доступности основных структурно-функциональных зон

№№ п/п	Основные структурно-функциональные зоны	Состояние доступности, в том числе для основных категорий инвалидов**
1	Территория, прилегающая к зданию (участок)	ДП-В
2	Вход (входы) в здание	ДЧ-И (г,у,о)
3	Путь (пути) движения внутри здания (в т.ч. пути эвакуации)	ДУ

4	Зона целевого назначения здания (целевого посещения объекта)	ДУ
5	Санитарно-гигиенические помещения	ДЧ-И (с, г, о, у)
6	Система информации и связи (на всех зонах)	ДУ
7	Пути движения к объекту (от остановки транспорта)	ДП-В

**Указывается: ДП-В - доступно полностью всем; ДП-И – доступно полностью избирательно (указать категории инвалидов); ДЧ-В - доступно частично всем; ДЧ-И – доступно частично избирательно (указать категории инвалидов); ДУ - доступно условно, ВНД – временно недоступно

3.5. ИТОГОВОЕ ЗАКЛЮЧЕНИЕ о состоянии доступности объекта социальной инфраструктуры (ОСИ):

Объект доступен условно, помощь сотрудника учреждения.

4. Управленческое решение

4.1. Рекомендации по адаптации основных структурных элементов объекта

№№ п/п	Основные структурно-функциональные зоны объекта	Рекомендации по адаптации объекта (вид работы)*
1.	Территория, прилегающая к зданию (участок)	не нуждается
2	Вход (входы) в здание	ТСР
3	Путь (пути) движения внутри здания (в т.ч. пути эвакуации)	ТСР
4	Зона целевого назначения здания (целевого посещения объекта)	ТСР
5	Санитарно-гигиенические помещения	ТСР
6	Система информации на объекте (на всех зонах)	ТСР
7	Пути движения к объекту (от остановки транспорта)	не нуждается
8	Все зоны и участки	ТСР

*- указывается один из вариантов (видов работ): не нуждается; ремонт (текущий, капитальный); индивидуальное решение с техническими средствами реабилитации (ТСР); технические решения невозможны – организация альтернативной формы обслуживания

4.2. Период проведения работ в рамках исполнения ведомственных целевых программ (указывается наименование документа: программы, плана).

В рамках исполнения распоряжения администрации Кемеровского муниципального района от 12.12.2016 №464-р «Об утверждении плана мероприятий («Дорожная карта») по повышению значений показателей доступности для инвалидов объектов и услуг в приоритетных сферах жизнедеятельности инвалидов и других маломобильных групп населения Кемеровского муниципального района на 2016-2020 годы».

4.3. Ожидаемый результат (по состоянию доступности) после выполнения работ по адаптации: ДП-И

Оценка результата исполнения программы, плана (по состоянию доступности): **соответствие санитарным правилам и нормам, предъявляемым к групповым помещениям, санитарно – гигиеническим помещениям (туалетным комнатам).**

4.4. Для принятия решения: требуется, не требуется согласование (нужное подчеркнуть)
 Имеется заключение уполномоченной организации о состоянии доступности объекта (наименование документа и выдавшей его организации, дата), прилагается _____

4.5. Информация размещена (обновлена) на Карте доступности субъекта РФ дата 30.03.2018., размещена (наименование сайта, портала): **на сайте МБОУ**

«Звездненская СОШ» 19star67@gmail.com и странице Управления образования
Кемеровского муниципального района

5. Особые отметки

Паспорт сформирован на основании:

1. Анкеты (информации об объекте социальной инфраструктуры) к Паспорту доступности
объекта социальной инфраструктуры (ОСИ) № 1 от «19» октября 2016 года

2. Акта обследования объекта: № акта 155 от «14» 03 20 17 г.

3. Решения Комиссии _____ от «14» 03 20 17 г.